

- LÍMIT DE TERME MUNICIPAL
- LÍMIT SOL URBÀ CONSOLIDAT (SUC)
- LÍMIT SOL URBÀ NO CONSOLIDAT (SNUC)
- POLÍgons DACTUACIÓ
- DESENVOLUPAMENT DEL PLANEJAMENT PAU
- PLA D'ACTUACIÓ URBANA

SISTEMES DE COMUNICACIONS

- XV SISTEMA VARI
- XVI ÀREES D'INTERCANVI
- XVII ÀREES D'INTERCANVI PRIMA
- XVIII ÀREES D'INTERCANVI PRIMA

SISTEMA ESPAIS LLIBRES

- VP ZONES VERDES
- HI PROTECCIÓ HIDROGRÀFICA
- PS PROTECCIÓ SISTEMES

SISTEMA D'EQUIPAMENTS COMUNITARIS I SERVEIS TÈCNICS I MEDIAMIENTALS

- E01 EQUIPAMENTS
- E02 DOCENT
- E03 ADMINISTRATIU
- E04 SANITARIASISTENCIAL
- E05 SOCIAL-CULTURAL-RELIGIOS
- E06 CEMENTIRI

INFRAESTRUCTURES I COMUNICACIONS

- TA SERVEIS TÈCNICS I AMBIENTALS
- TA1 AIGUA
- TA2 ENERGIA

CICLE DE L'AIGUA

- 0 SERVIDOR D'100 (Zona Fluvial)
- 0 SERVIDOR D'100 (Zona Fluvial)
- 0 SERVIDOR D'100 (Zona Fluvial)
- 0 SERVIDOR D'100 (Zona Fluvial)
- 0 SERVIDOR D'100 (Zona Fluvial)

PROTECCIÓ PATRIMONI

- 11* ESGLESA PARROQUIAL DE SANTA COLUMA. (15445)
- Nivell de protecció 3: Mitjà

ZONAS SÒL URBÀ

- 1 NUCLI ANTIC
- 1c NUCLI OBERT
- 2 URBÀ TRADICIONAL
- 2b CASES SEMIPLAÇES
- 4 OPERACIÓ LLA OBERTA
- 4a BLOCS PLURIFAMILIARS
- 4a D BLOCS PLURIFAMILIARS HABITATGE PROTEGIT
- 5 UNIFAMILIARS ALLADES
- 5b PARCELA > 400m²
- 7 INDUSTRIAL ALLADA
- 7a DIVERSOS ESTABLIMENTS
- 8 DORMIDORS I SERVEIS
- 8a HOTEL
- 8c US TURÍSTIC
- 9 USOS AGRIcoles URBÀ
- 9a LLIURE PARCELA
- 9b VP+H ERA TRADICIONAL

ZONAS SÒL NO URBANITZABLE

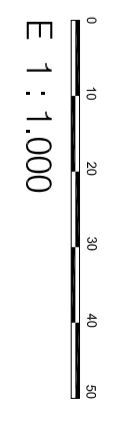
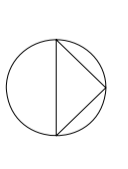
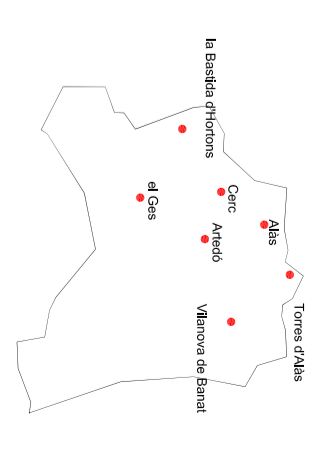
- 27 ALTRE DEFINITS PEL PLANEJAMENT
- 27a IMPLANTACIONS SINGULARS DE VALOR RECONOST

Pla d'Ordenació Urbanística Municipal

Municipi de ALÀS I CERC

Nucli de La Bastida d'Hortons

Plànol ORDENACIÓ DEL SÒL URBÀ



E 1 : 1.000

Agost 2013

Aprovació Provisional:



Ajuntament d'Alàs i Cerc